



СВИДЕТЕЛЬСТВО

О ГОСУДАРСТВЕННОЙ РЕГИСТРАЦИИ ПРАВА

Управление Федеральной службы государственной регистрации,
кадастра и картографии по Красноярскому краю

Дата выдачи:

"25" декабря 2014 года

Документы-основания: • Постановление администрации Туруханского района Красноярского края от 14.03.2014 №261-п

Субъект (субъекты) права: Муниципальное казенное образовательное учреждение "Средняя общеобразовательная школа города Игарки" имени В.П. Астафьева, ИНН: 2437003800, ОГРН: 1062437002484, дата гос.регистрации: 10.11.2006, наименование регистрирующего органа: Межрайонная инспекция Федеральной налоговой службы №13 по Красноярскому краю, Таймырскому (Долгано-Ненецкому) и Эвенкийскому автономным округам, КПП: 243701001; адрес (место нахождения) постоянно действующего исполнительного органа: Россия, Красноярский край, г.Игарка, мкр-н 2-й, д.10А

Вид права: Постоянное (бессрочное) пользование

Объект права: Земельный участок, категория земель: земли населенных пунктов, разрешенное использование: Для размещения школы №1, общая площадь 10177 кв. м, адрес (местонахождение) объекта: Местоположение установлено относительно ориентира, расположенного в границах участка. Почтовый адрес ориентира: Красноярский край, Туруханский район, г. Игарка, 2 микрорайон, 10а

Кадастровый (или условный) номер: 24:49:0200033:280

Существующие ограничения (обременения) права: не зарегистрировано

о чем в Едином государственном реестре прав на недвижимое имущество и сделок с ним "25" декабря 2014 года сделана запись регистрации № 24-24-14/001/2014-641

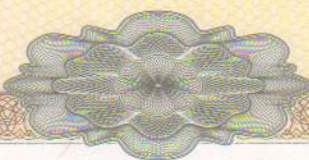
Регистратор

Литвинов В.Н.



(подпись)

24 ЕЛ 395064





АДМИНИСТРАЦИЯ ТУРУХАНСКОГО РАЙОНА
КРАСНОЯРСКОГО КРАЯ

ПОСТАНОВЛЕНИЕ

14.03.2014

с. Туруханск

№261-п

О предоставлении земельного участка, в постоянное (бессрочное) пользование муниципальному казенному образовательному учреждению «Средняя общеобразовательная школа города Игарки» имени В.П. Астафьева

В соответствии с п.10 ст. 3 Федерального закона от 25.10.2001 № 137-ФЗ «О введении в действие Земельного кодекса Российской Федерации», ст.ст. 20, 29 Земельного кодекса Российской Федерации, на основании заявления муниципального казенного образовательного учреждения «Средняя общеобразовательная школа города Игарки» имени В.П. Астафьева от 18.02.2014, руководствуясь ст.ст. 57, 59, 62 Устава муниципального образования Туруханский район, ПОСТАНОВЛЯЮ:

1. Предоставить муниципальному казенному образовательному учреждению «Средняя общеобразовательная школа города Игарки» имени В.П. Астафьева в постоянное (бессрочное) пользование земельный участок площадь 10177 кв.м., с кадастровым номером 24:49:0200033:280, из категории земель «земли населенных пунктов», с разрешенным использованием: для размещения школы №1.

Местоположение установлено относительно ориентира, расположенного в границах участка. Почтовый адрес ориентира: Красноярский край, Туруханский район, г. Игарка, 2 микрорайон, 10а.

2. Муниципальному казенному образовательному учреждению «Средняя общеобразовательная школа города Игарки» имени В.П. Астафьева обеспечить государственную регистрацию права постоянного (бессрочного) пользования участком в соответствии с Федеральным законом от 21.07.1997 №122-ФЗ «О государственной регистрации прав на недвижимое имущество и сделок с ним».

3. Контроль за исполнением настоящего постановления возложить на заместителя руководителя администрации Туруханского района Т.Н. Долгинского.

4. Постановление вступает в силу со дня подписания.

Руководитель
администрации Туруханского района



В.В. Васильев

Копия верна. Подлинный экземпляр данного документа находится в администрации Туруханского района.
Дата выдачи: 23.09.2014

Документовед общего отдела администрации Туруханского района

О.В.Мирошникова

Копия по решению
и утверждению

Федеральный паспорт земельного участка
Фигурант федерального государственного бюджетного учреждения "Федеральная кадастровая палата Федеральной службы государственной регистрации, кадастра и картографии" по Красноярскому краю

(полное наименование органа кадастрового учета)

КП.1

КАДАСТРОВЫЙ ПАСПОРТ ЗЕМЕЛЬНОГО УЧАСТКА
"07" октября 2013 г. № 24/13-454290

1	Кадастровый номер: 24:49:0200033:280	2	Лист № 1	3	Всего листов: 3
4	Номер кадастрового квартала: 24:49:0200033				
Общие сведения					
5	Предыдущие номера: —	6	Дата внесения номера в государственный кадастр недвижимости: 30.05.2006		
7					
8	Местоположение: Местоположение установлено относительно ориентира, расположенного в границах участка. Почтовый адрес ориентира: Красноярский край, Туруханский район, г. Игарка, 2 микрорайон, 10а				
9	Категория земель: Земли населенных пунктов				
10	Разрешенное использование: Для размещения школы №1				
11	Площадь: 10177+-71 кв. м				
12	Кадастровая стоимость (руб.): 4048817,68				
13	Сведения о правах: —				
14	Особые отметки: —				
15	Сведения о природных объектах: —				
Дополнительные сведения для регистрации прав на образованные земельные участки					
16.1		Номера образованных участков: —			
16.2		Номер участка, преобразованного в результате выдела: —			
16.3		Номера участков, подлежащих снятию с кадастрового учета: —			
16.4		Характер сведений государственного кадастра недвижимости (статус записи о земельном участке): —			

Заместитель начальника межрайонного отдела № 2
(наименование должности)



[Handwritten signature]
(подпись)

Е. В. Иорда
(инициалы, фамилия)

Копия верна

ФИО специалиста: *Мельниченко И. А.* Подпись: *[Signature]*

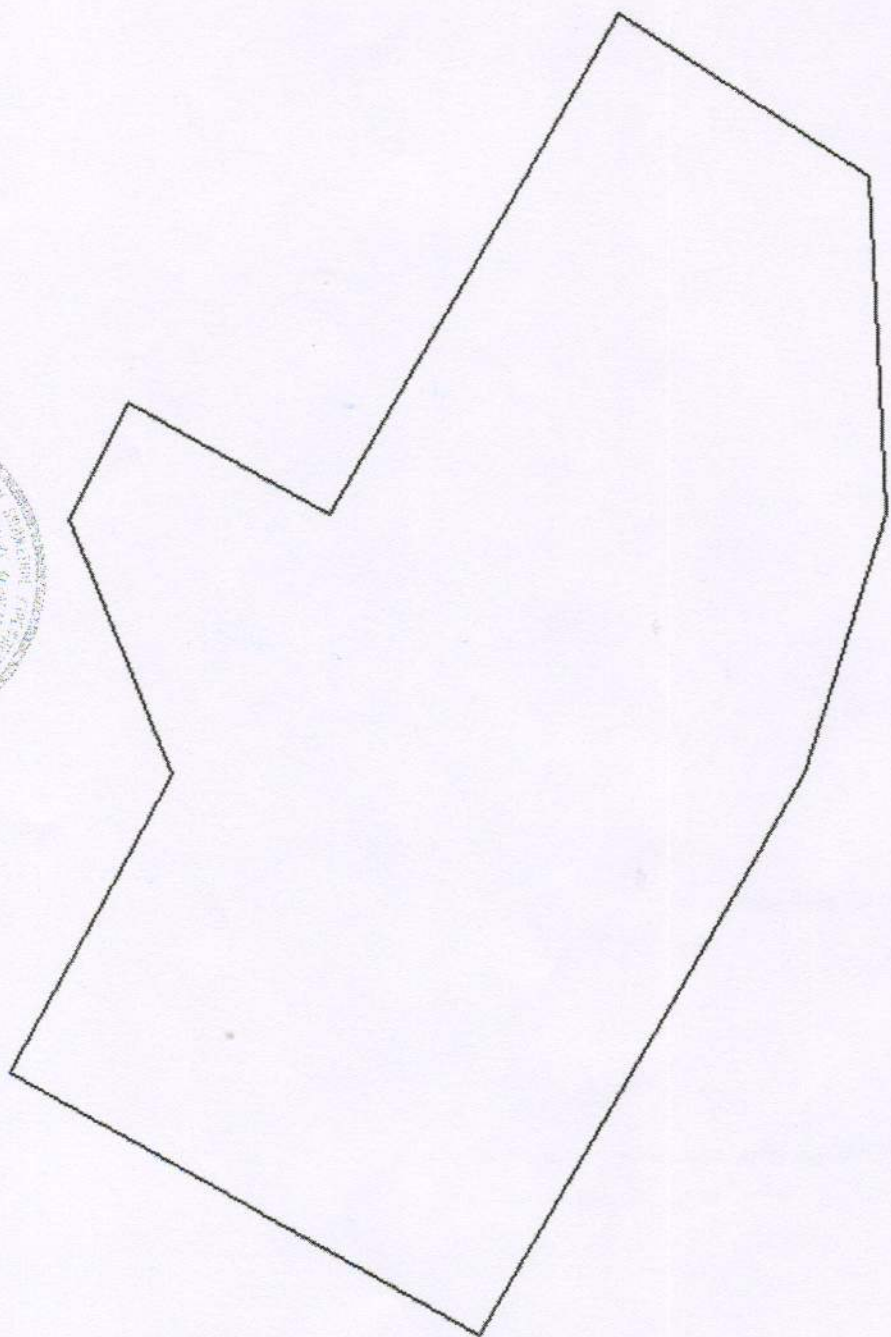
ФИО заявителя: *Мельниченко И. А.* Подпись: *[Signature]*

Дата: *18.12.2014*

КАДАСТРОВЫЙ ПАСПОРТ ЗЕМЕЛЬНОГО УЧАСТКА
 "07" октября 2013 г. № 24/13-454290

КП.2


1	Кадастровый номер: 24:49:0200033:280	2	Лист № 2	3	Всего листов: 3
План (чертеж, схема) земельного участка					



5	Масштаб 1:1000	Условные знаки:
---	----------------	-----------------

Заместитель начальника межрайонного отдела № 2

(наименование должности)



М.П.

[Handwritten signature]
 (подпись)

Копия верна

ФИО специалиста *Трушкова И.А.* Подпись *[Signature]*

ФИО заявителя *Светлана И.А.* Подпись *[Signature]*

Дата *18.12.2014*

Е. В. Юрта
 (инициалы, фамилия)

КАДАСТРОВЫЙ ПАСПОРТ ЗЕМЕЛЬНОГО УЧАСТКА

"07" октября 2013 г. № 24/13-454290

КПЗ

1		Кадастровый номер: 24:49:0200033:280		2	Лист № 3	3	Всего листов: 3
Сведения о частях земельного участка и обременениях							
4	Номер п/п	Учетный номер части	Площадь (м²)	Характеристика части			
	1	2	3	4			
1	1	1	2071	Занята объектом недвижимости: Нежилое здание-школы №1;			
				Лица, в пользу которых установлены обременения			
				5			

Заместитель начальника межрайонного отдела № 2
(наименование должности)

(подпись)

Е. В. Юрта
(инициалы, фамилия)



Копия верна

ФИО специалиста: Юрченко И.А.

Подпись: [Подпись]

ФИО заявителя: Савицкий М.А.

Подпись: [Подпись]

Дата: 18.10.2014